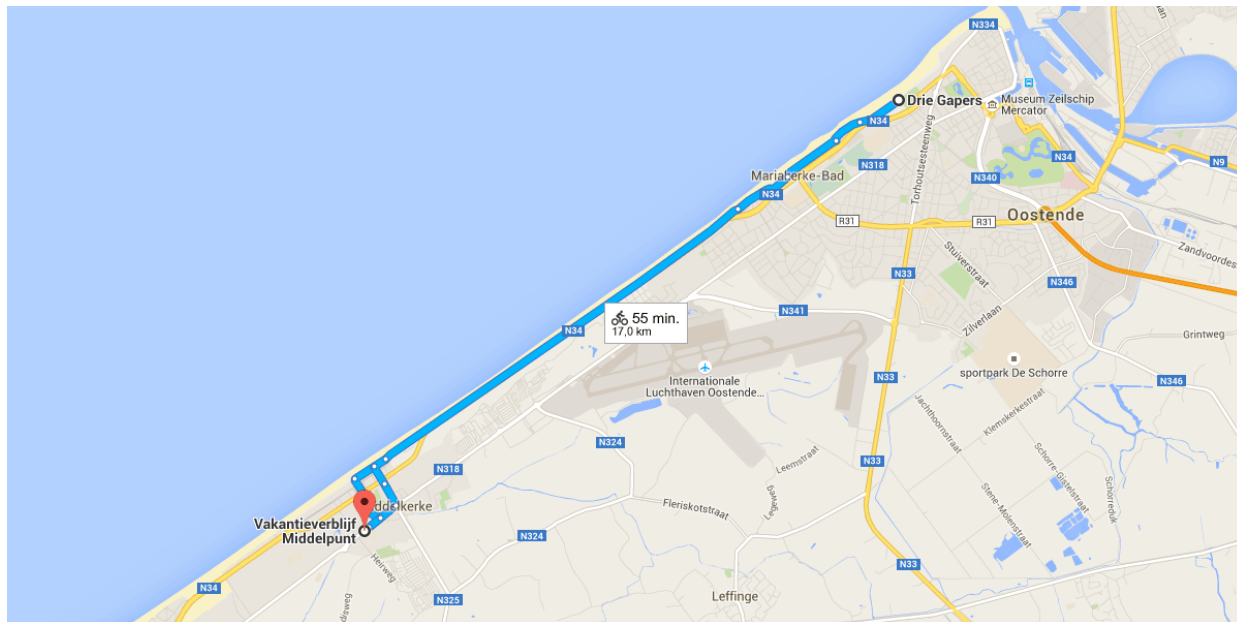




Routebeschrijving van Vakantieverblijf Middelpunt naar Vakantieverblijf Middelpunt

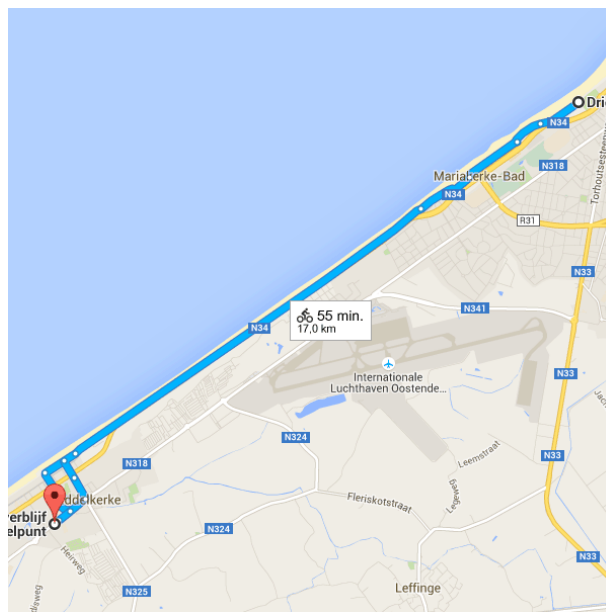


Wees voorzichtig. Aanwijzingen kunnen fouten bevatten, of gedeelten die niet geschikt zijn voor fietsers.

Vakantieverblijf Middelpunt

Westendelaan 37, 8430 Middelkerke

- ↑ 1. Ga noordoostelijke op Westendelaan/N318 richting Normandlaan
180 m
- ↙ 2. Sla linksaf naar Normandlaan
400 m
- ↑ 3. Weg vervolgen naar Parijsstraat
190 m
- ↑ 4. Parijsstraat draait iets naar rechts en wordt Zeedijk
400 m
- ↙ 5. Houd links aan en blijf op Zeedijk
5,0 km
- ↙ 6. Sla linksaf naar Zeedijk/N34h
 - ⓘ Ga verder op de Zeedijk
 - ⓘ Ga rechtdoor over één rotonde
 700 m



- ↶

7. Sla linksaf om op de Zeedijk te blijven

700 m
 - ↶

8. Sla linksaf om op de Zeedijk te blijven

400 m
 - ↑

9. Weg vervolgen naar **Koning Boudewijnpromenade**

i U vindt uw bestemming rechts

550 m
- 8,5 km / 28 min.

○ Drie Gapers

Kust Fietsroute, 8400 Oostende

- ↑

10. Ga zuidwestelijke op Koning Boudewijnpromenade

550 m
- ↑

11. Weg vervolgen naar Zeedijk

400 m
- ↷

12. Sla rechtsaf om op de Zeedijk te blijven

700 m
- ↷

13. Sla rechtsaf om op de Zeedijk te blijven

i Ga rechtdoor over één rotonde

700 m
- ↷

14. Sla rechtsaf om op de Zeedijk te blijven

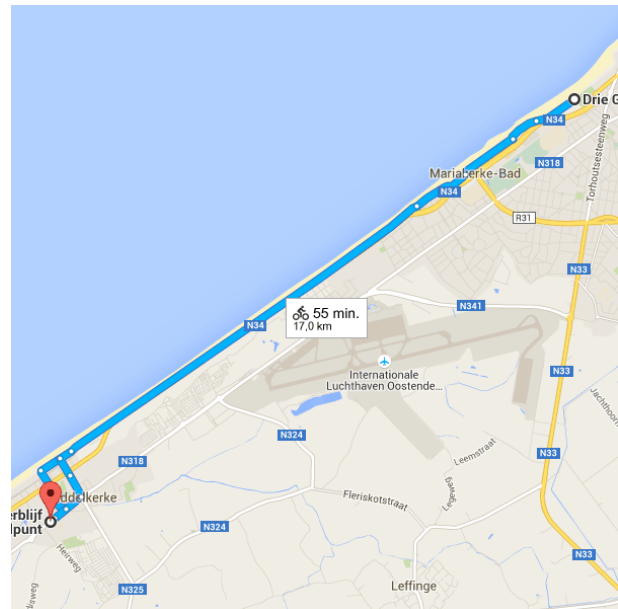
5,2 km
- ↶

15. Sla linksaf naar Paul de Smet de Naeyerstraat

230 m
- ↑

16. Weg vervolgen naar Kerkstraat/N325

280 m





17. Sla rechtsaf naar

Westendelaan/N318

 U vindt uw bestemming rechts

400 m

8,4 km / 27 min.

Vakantieverblijf Middelpunt

Westendelaan 37, 8430 Middelkerke

Deze aanwijzingen zijn alleen bedoeld om uw reis te plannen. De omstandigheden op de weg kunnen als gevolg van wegwerkzaamheden, verkeersdrukke, het weer of andere situaties afwijken van het resultaat op de kaart. Houd daar bij het plannen van uw reis rekening mee. En niet rechts inhalen of bumperkleven!